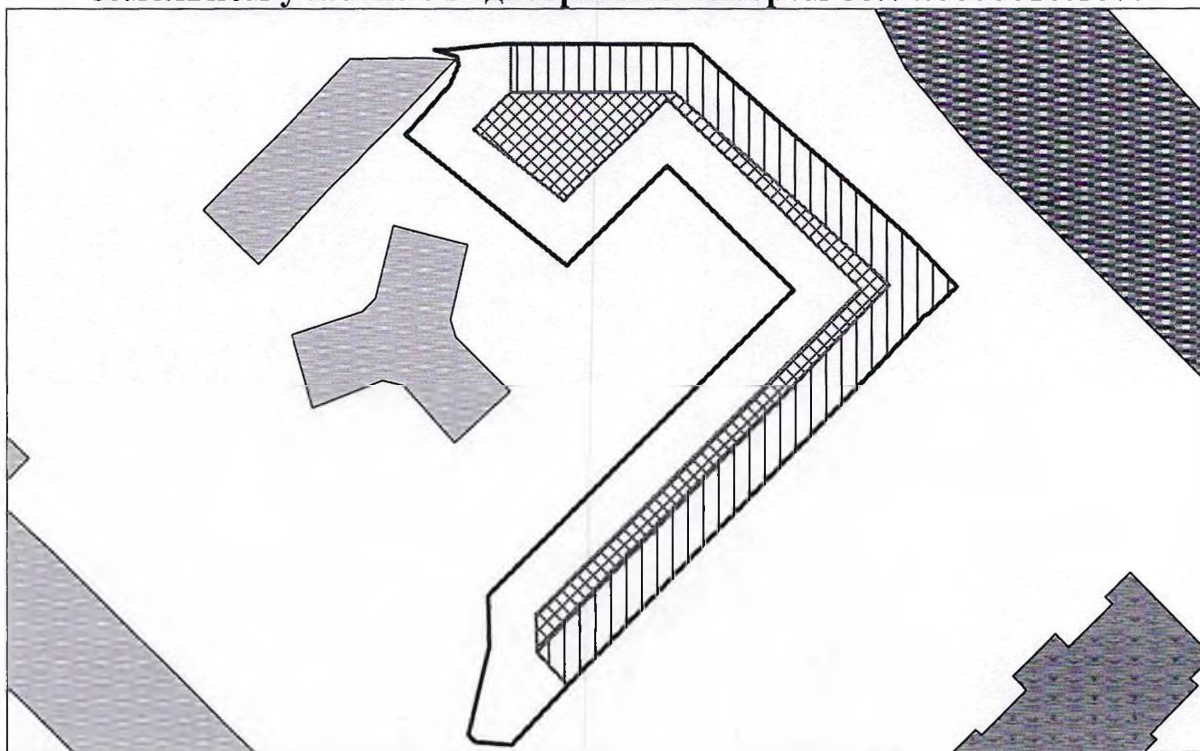






Руководствуясь статьей 40 Градостроительного кодекса Российской Федерации, администрация Нижневартовского района совместно с М.А. Асланян проводят общественные обсуждения по вопросу предоставления разрешения на отклонение от предельных параметров разрешенного строительства объекта капитального строительства на земельном участке с кадастровым номером 86:04:0000018:10772, расположенном по адресу: ХМАО – Югра, Нижневартовский район, городское поселение Излучинск, пгт. Излучинск, ул. Энергетиков в части изменения минимального отступа застройки от границы земельного участка.

Схема отклонения от предельных параметров разрешенного строительства объекта капитального строительства, расположенного на земельном участке с кадастровым номером 86:04:0000018:10772



Условные обозначения:

-  - граница земельного участка
-  - отступ от границы земельного участка по градостроительному плану земельного участка №RU-86-5-04-1-01-0231-2020
-  - зона допустимого размещения зданий, сооружений, строений в соответствии с градостроительным планом земельного участка №RU-86-5-04-1-01-0231-2020
-  - зона разрешенного отклонения от предельных параметров разрешенного строительства объекта капитального строительства